

VÝKAZ DOSAVADNÍHO A NOVÉHO STAVU ÚDAJŮ KATASTRU NEMOVITOSTÍ



Dosavadní stav				Nový stav										
Označení pozemku parc. číslem	Výměra parcely		Druh pozemku Způsob využití	Označení pozemku parc. číslem	Výměra parcely		Druh pozemku Způsob využití	Typ stavby Způsob využití	Zpús. určení výměr	Porovnání se stavem evidence právních vztahů				
	ha	m ²			ha	m ²				Díl přechází z pozemku označeného v katastru nemovitostí	Dívější poz. evidenci	Číslo listu vlastnictví	Výměra dílu	
		ha	m ²			ha	m ²			ha	m ²			
541/12	4	39	orná půda	541/12	3	43	orná půda	č.p. rod.dům	2	541/12	1640	3	43	
				st.2845	97	zast. pl.	2			541/12	1640	97		
541/13	4	69	orná půda	541/13	3	70	orná půda	č.p. rod.dům	2	541/13	1640	3	70	
				st.2846	99	zast. pl.	2			541/13	1640	99		
	9	08			9	09								

rozdíl vzniklý zaokrouhlením nových výměr (bod 14.7 a) přílohy vyhlášky č. 26/2007 Sb. v platném znění)

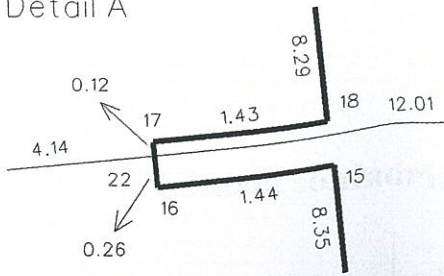
Výkaz údajů o bonitovaných půdně ekologických jednotkách (BPEJ) k parcelám nového stavu

Parcelní číslo podle katastru nemovitostí		Kód BPEJ	Výměra		BPEJ na dílu parcely	Parcelní číslo podle zjednodušené evidence		Kód BPEJ	Výměra		BPEJ na dílu parcely
ha	m ²		ha	m ²		ha	m ²				
541/12		31901	3	43	541/12						
541/13		31901	3	70	541/13						

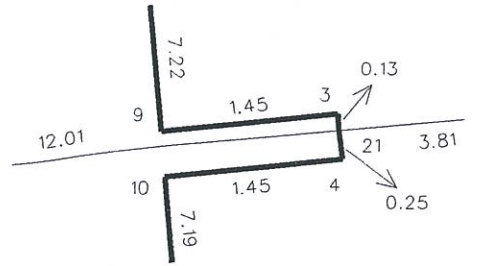
Dělit nebo scelovat pozemky lze jen na základě územního rozhodnutí, pokud podmínky pro ně nejsou stanoveny jiným rozhodnutím nebo opatřením.

<p>GEOMETRICKÝ PLÁN pro vyznačení budovy v katastru</p>	Náležitostmi a přesností odpovídá právním předpisům.	Katastrální úřad, katastrální pracoviště souhlasí s očíslováním parcel.
		
Vyhotovil: Ing. Pavel Beránek, geodet Pardubická 878, Chrudim	Geometrický plán ověřil úředně oprávněný zeměměřický inženýr: Ing. Pavel Beránek	Souhlas katastrálního úřadu, katastrálního pracoviště potvrdit: Eva Musilová
Číslo plánu: 1751-141/2009 Okres: Pardubice Obec: Přelouč Katastrální území: Přelouč Mapový list: DKM Kód způsobu určení výměr je určen podle §77 odst. 2 vyhlášky č. 26/2007 Sb.	Dne 19.10.2009 Číslo 119/2009 Úředně oprávněný zeměměřický inženýr odpovídá za odbornou úroveň geometrického plánu, za dosažení předepsané přesnosti a za správnost a úplnost náležitostí podle právních předpisů.	Dne -3. 11. 2009 Číslo 1751/2009 Jeden prvopis geometrického plánu a předepsané přílohy jsou uloženy u katastrálního úřadu, katastrálního pracoviště.
Dosavadním vlastníkům pozemků byla poskytnuta možnost seznámit se v terénu s průběhem navrhovaných nových hranic, které byly označeny předepsaným způsobem: zdmí		

Detail A



Detail B



541/21

541/11

541/12

541/22

1809/2

541/9

Det. A

1589-14

1589-15

Det. B

2845

2846

541/23

541/13

Seznam souřadnic (S-JTSK)

Číslo bodu	Souřadnice pro zápis do KN			Souřadnice určené měřením		
	Y	X	Kód kvality	Y	X	Poznámka
1589-14	662283.91	1059864.98	3			
1589-15	662264.02	1059863.15	3			plastový znak
1	662271.76	1059852.06	3			hřeb v dlažbě
2	662269.96	1059856.32	3			
3	662267.83	1059863.36	3			
4	662267.79	1059863.74	3			
5	662268.57	1059871.05	3			
6	662269.56	1059875.69	3			
7	662275.83	1059876.25	3			
8	662278.03	1059852.64	3			
9	662269.28	1059863.51	3			
10	662269.25	1059863.89	3			
11	662271.35	1059856.45	3			
12	662269.96	1059871.18	3			
13	662276.14	1059872.91	3			
14	662277.58	1059873.04	3			
15	662278.34	1059864.72	3			
16	662279.78	1059864.86	3			
17	662279.81	1059864.48	3			
18	662278.39	1059864.35	3			
19	662279.14	1059856.09	3			
20	662277.73	1059855.96	3			
21	662267.82	1059863.50	3			
22	662279.80	1059864.60	3			

